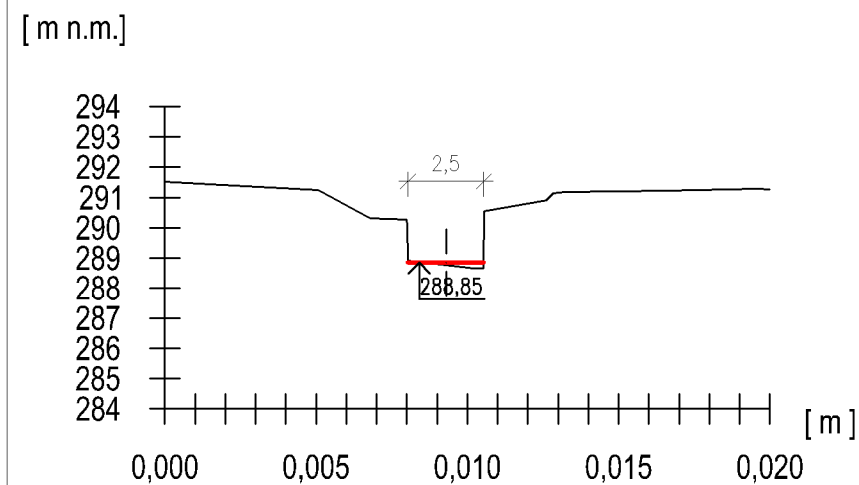
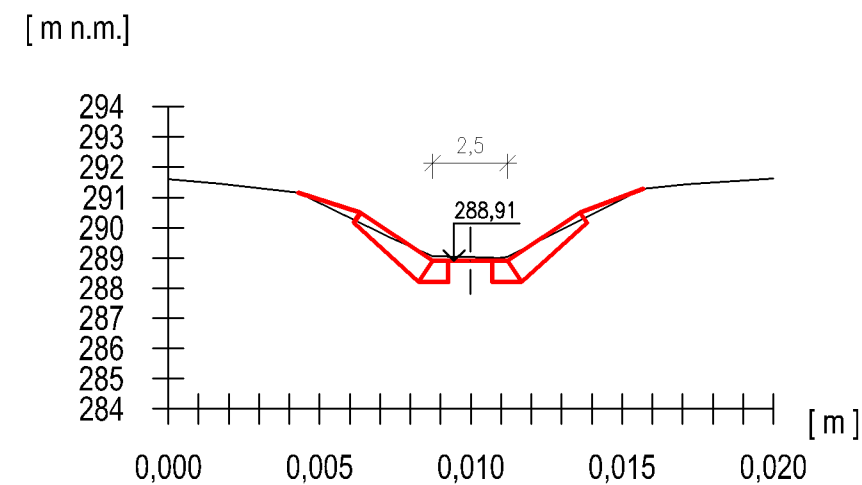


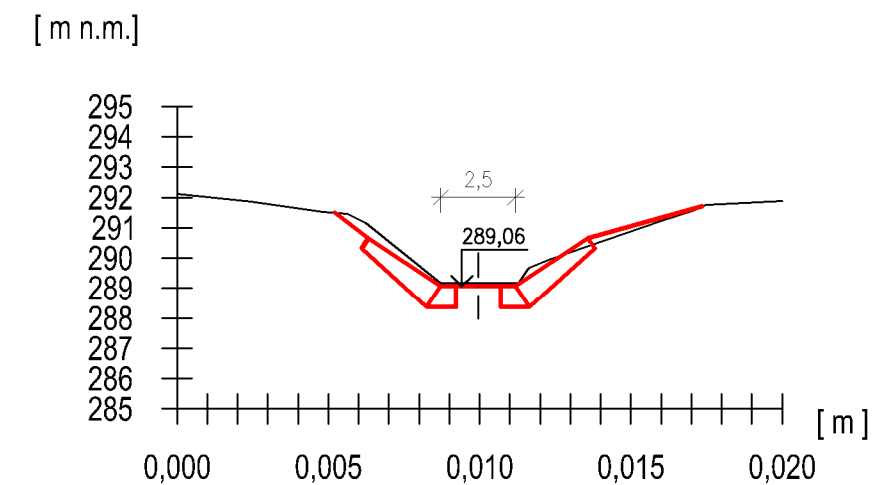
Příčný řez: PF01 km 6,072



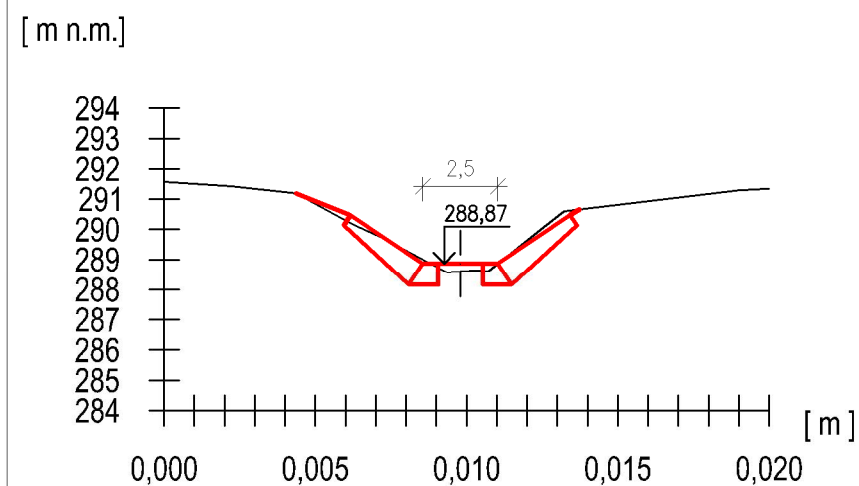
Příčný řez: PF04 km 6,102



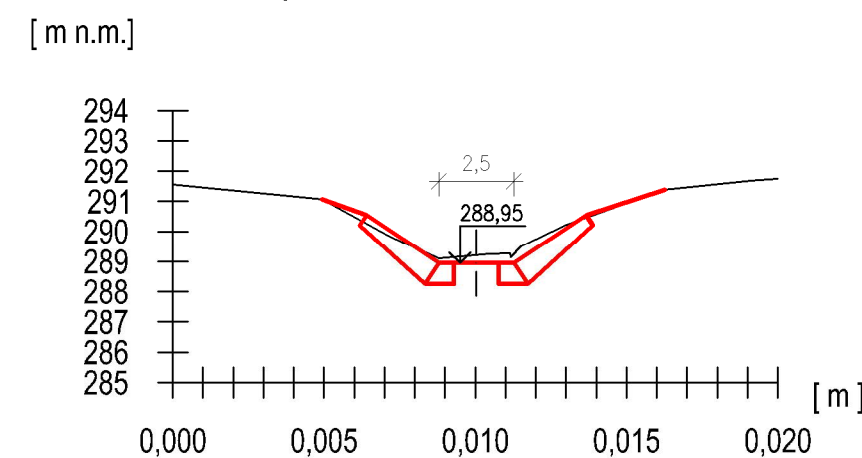
Příčný řez: PF07 km 6,132



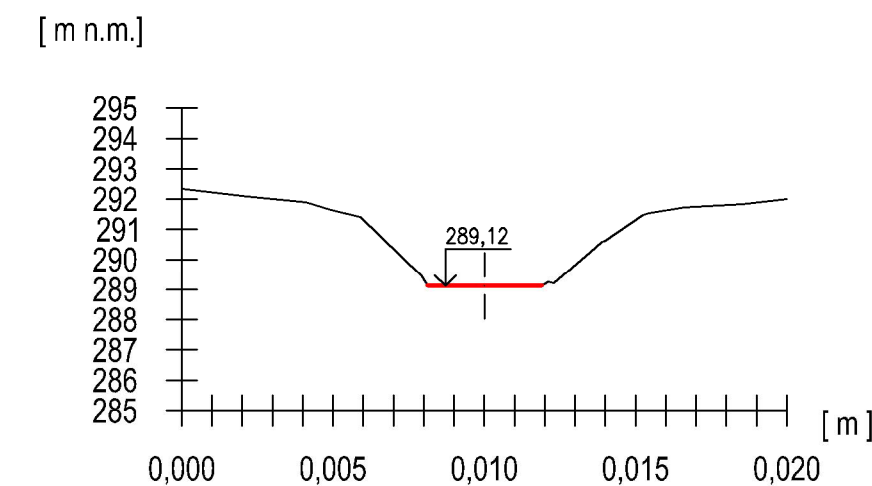
Příčný řez: PF02 km 6,082



Příčný řez: PF05 km 6,112



Příčný řez: PF08 km 6,142 - předpráh

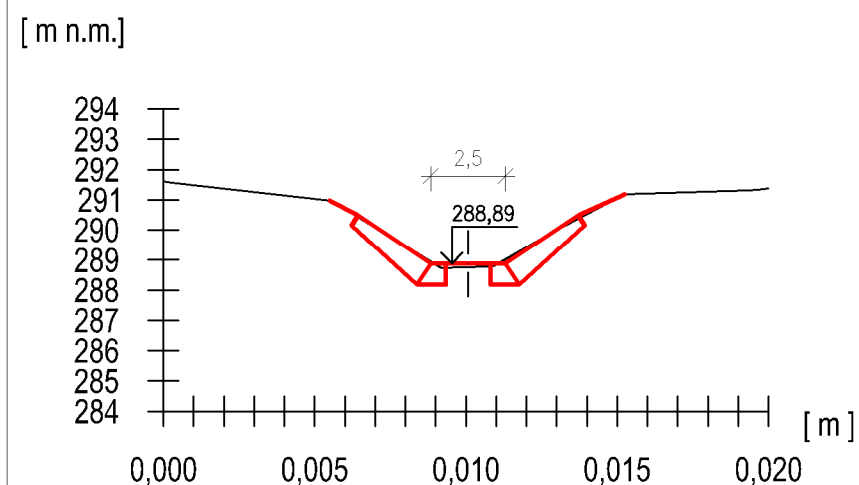


20. 5. 2025
157/2025

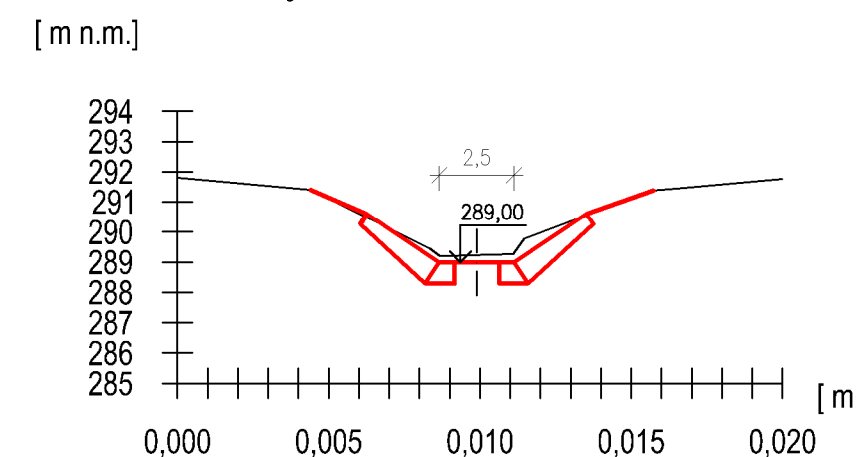


Pohled po vodě
Kótováno v metrech

Příčný řez: PF03 km 6,092



Příčný řez: PF06 km 6,122



| | | | | |
|--|--------------------|----------------------|--------------------|--------------------|
| GEOTest | Odpovědný řešitel | Zpracovatel podkladů | Kreslil | Prověřil |
| | Ing. Jaroslav Gric | Ing. Jaroslav Gric | Ing. Jaroslav Gric | Ing. Jaroslav Gric |
| Objednatel: Povodí Moravy, s.p., Dřevařská 932/11, 602 00 Brno | | | | |
| Název zakázky: Mřenka, Palačov, ř. km 6,080-6,828 | | | Stupeň | DPS |
| | | | Formát | 2xA4 |
| | | | Datum | 07/2025 |
| Část: SO01 Mřenka, Palačov (HM 905 987), ř. km 6,080-6,147 | | | Číslo zakázky | 25 7031 |
| Název přílohy: Příčné řezy | | | Měřítko | 1:250 |
| | | | Číslo přílohy | D.1.4 |
| | | | Číslo výtisku | |